






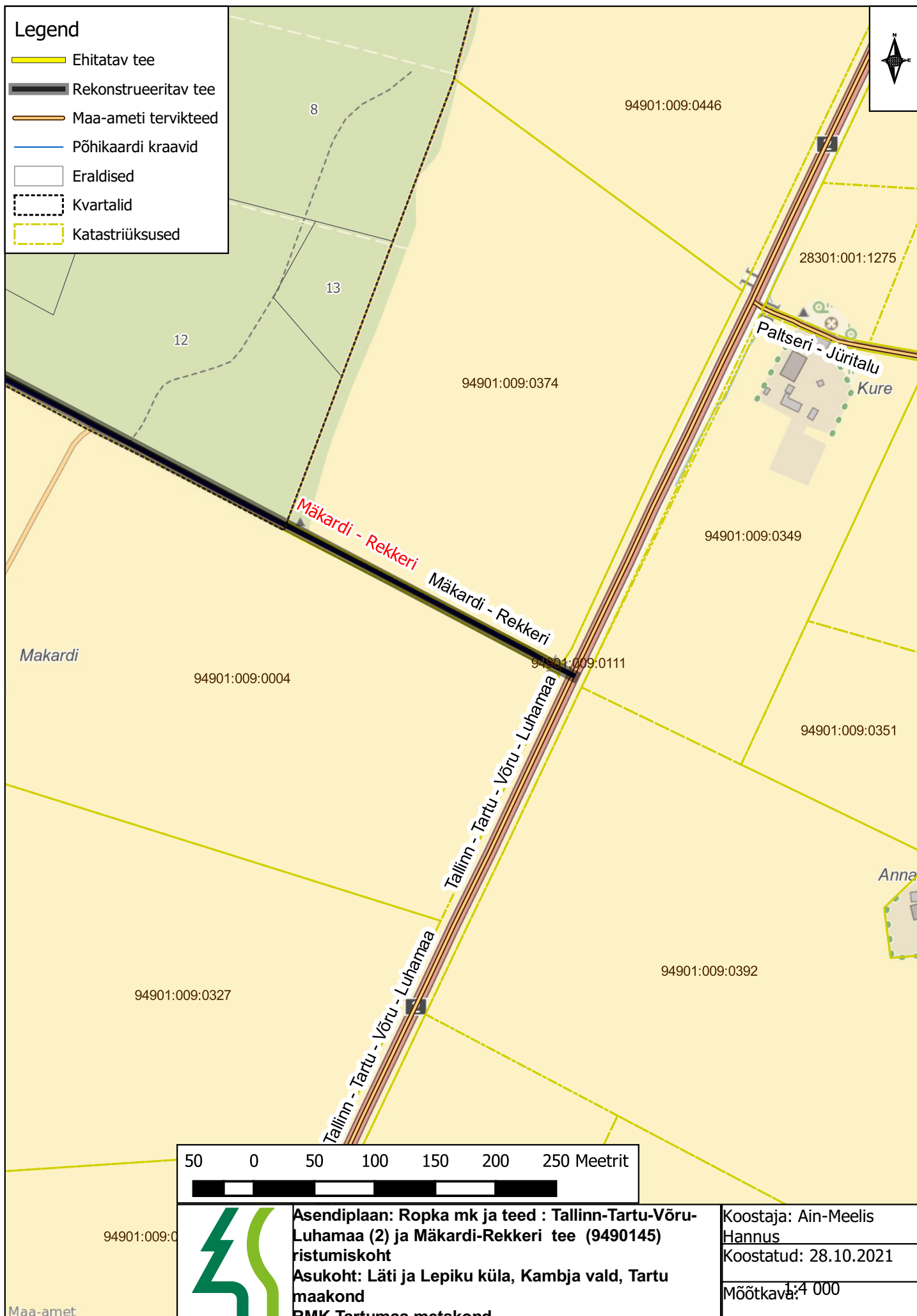


Legend

-  Ehitatav tee
-  Rekonstrueeritav tee
-  Maa-ameti tervikteed
-  Põhikaardi kraavid
-  Eraldised
-  Kvartalid
-  Katastriüksused



50 0 50 100 150 200 250 Meetrit



Asendiplaan: Ropka mk ja teed : Tallinn-Tartu-Võru-Luhamaa (2) ja Mäkärdi-Rekkeri tee (9490145) ristumiskoht
Asukoht: Lāti ja Lepiku küla, Kambja vald, Tartu maakond
RMK Tartumaa metskond

Koostaja: Ain-Meelis Hannus
 Koostatud: 28.10.2021
 Mõõtkava: 1:4 000

Maa-amet